

Genehmigungsvermerke

Mitwirkung vom
Vorprüfung vom

Publikation im amtlichen Anzeiger vom

Öffentliche Auflage vom bis

Einspracheverhandlungen
Erledigte Einsprachen
Unerledigte Einsprachen
Rechtsverwahrung

Beschlossen durch den Gemeinderat am

Beschlossen durch die Stimmberechtigten am

Namens der Einwohnergemeinde

Gemeindepräsident Gemeindeschreiber

Raynald Richard Alexander Schaer

Die Richtigkeit dieser Angaben bescheinigt

Gemeindeschreiber

Alexander Schaer

Genehmigt durch das Amt für Gemeinden und Raumordnung am



Gemeinde Müntschemier

Einwohnergemeinde Müntschemier
Gemeindeverwaltung
Dorfplatz 2
Postfach 8
3225 Müntschemier

Änderung Überbauungsordnung UeO 11 "Erweiterung Strasse Ost" mit Änderungen Zonenplan und Baureglement

Änderung Zonenplan (Massstab 1 : 2'500)

Die Änderungen umfassen:

- Änderung Überbauungsplan (Massstab 1 : 1'000)
- Änderung Überbauungsvorschriften
- Änderung Zonenplan (Massstab 1 : 2'500)
- Änderung Baureglement
- Erläuterungsbericht

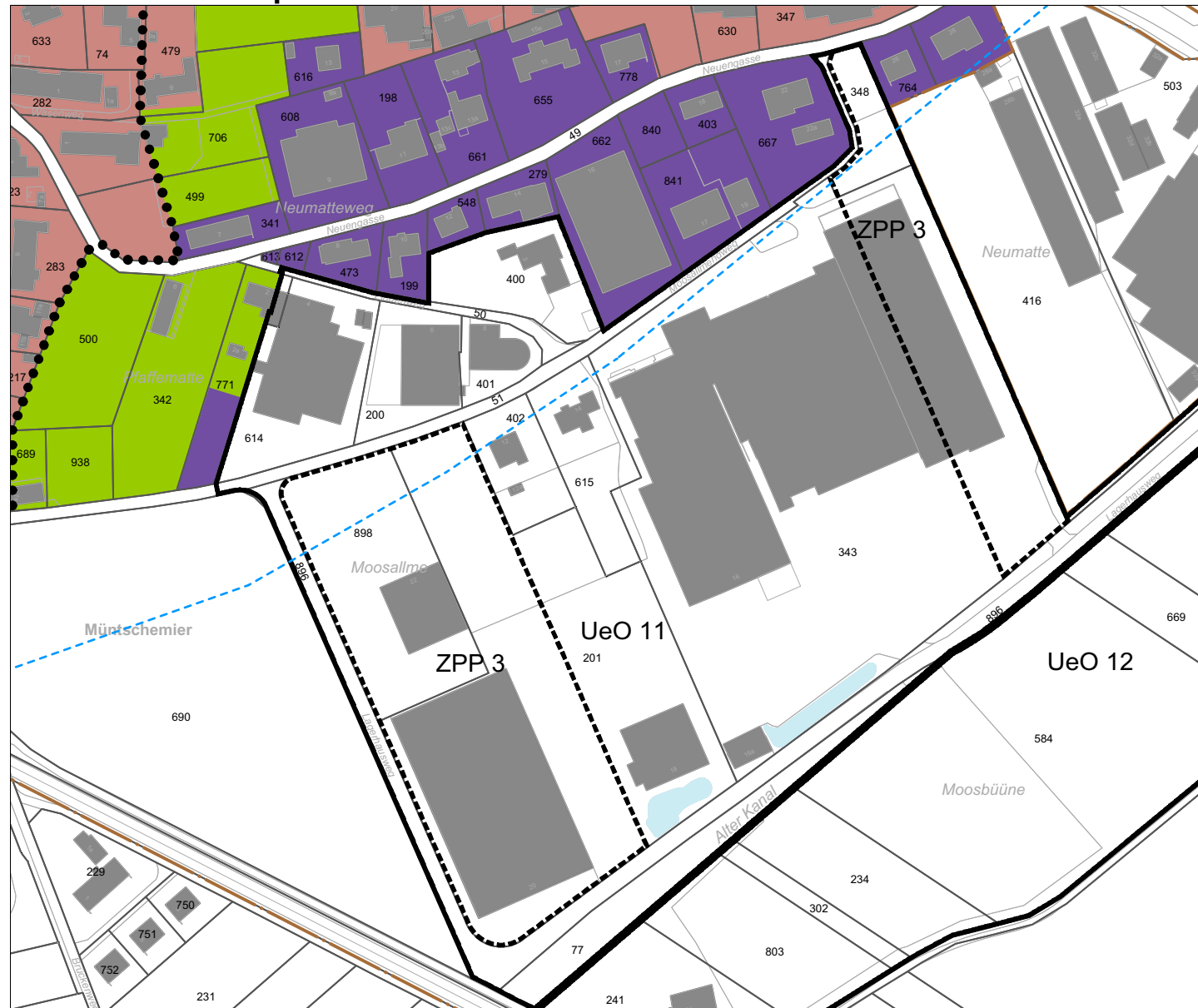
Datum: 5. November 2018

Mitwirkung

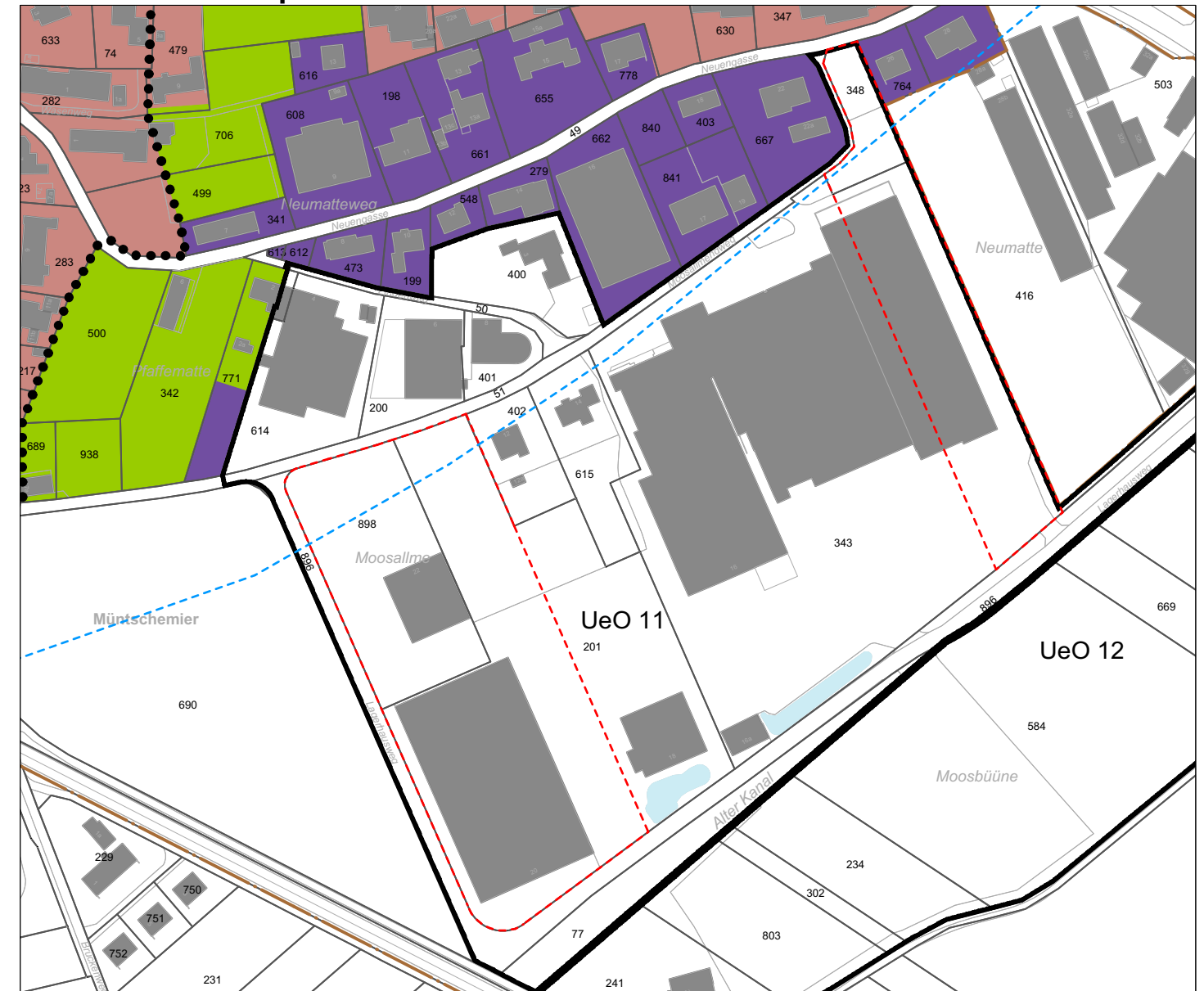
Verfasser:

Boenzli, Kilchhofer & Partner, Bern













Ausschnitt Zonenplan bestehend















Ausschnitt Zonenplan neu



Legende

Zonen mit landwirtschaftlicher Nutzung		Spezielle Ordnungen	
	LZA Landwirtschaftszone A		UeO Bestehende Überbauungsordnung
	LZB Landwirtschaftszone B		11. Erweiterung Strasse Ost
	THZ Treibhauszone		12. Moosbüüne
Bauzonen			ZPP Zonen mit Planungspflicht 3
	K Kernzone		Überlagernde Schutzperimeter
	WA2B Wohn-Arbeitszone B		OSG Ortsbildschutzgebiet
			Übergeordnetes Recht / Hinweise
			Gewässer offen / eingedolt

Legende

Zonen mit landwirtschaftlicher Nutzung		Spezielle Ordnungen	
	LZA Landwirtschaftszone A		UeO Bestehende Überbauungsordnung
	LZB Landwirtschaftszone B		11. Erweiterung Strasse Ost
	THZ Treibhauszone		12. Moosbüüne
Bauzonen			Überlagernde Schutzperimeter
	K Kernzone		OSG Ortsbildschutzgebiet
	WA2B Wohn-Arbeitszone B		Übergeordnetes Recht / Hinweise
			Gewässer offen / eingedolt
			Orientierung Aufhebung ZPP 3